







LEGENDE

-  plangebied
  
- zones**
- 1**  zone voor wonen
- 2**  zone voor wonen met beperkte nevenfuncties
- 3**  zone voor openbare wegenis
  
- overdrukken**
- 4**  extra bouwlagen
- 5**  hoekbebouwing
- 6**  behoud handel
- 7**  behoud boom
- 8**  openbaar domein (indicatief)
- 9**  ontsluiting aangelanden (indicatief)
- 10**  verbod op individuele erftoegangen
- 11**  uiterste bouwlijn
- 12**  groene doorsteek (indicatief)

**verkavelingen**

De volgende verkavelingsvergunningen en verkavelingswijzigingen gelegen binnen het plangebied worden opgeheven:  
 - VK0077.4/2006.13  
 - VK00236/1982.4

GEMEENTE DEERLIJK  
 RUP BARAKKE  
**VERORDENEND GRAFISCH PLAN**



november 2018, voorlopige vaststelling

Dit ruimtelijk uitvoeringsplan (RUP) bestaat uit de volgende niet te scheiden onderdelen:  
 - toelichtingsnota  
 - stedenbouwkundige voorschriften  
 - verordenend grafisch plan  
 - (grafisch) register plancompensatie  
 - onderzoek tot MER (MER-screening)  
 - MER ontheffing

Alle onderdelen maken deel uit van de voorlopige vaststelling door de gemeenteraad

Oppervlakte RUP: 2ha 12a 17ca  
 Algemeen planid: RUP\_34009\_214\_00017\_00001  
 Ondergrond: GRB, september 2016  
 schaal: 1/1.000



COLOFON

Dit document is een publicatie van:

**Opdrachtgever:** Gemeente Deerlijk

**Intercommunale Leiedal**

President Kennedypark 10  
 tel +32 56 24 16 16  
 rup@leiedal.be

**De Burgemeester:**  
 Claude Croes

**Ontwerper - Ruimtelijke Planner:**

Aurelie Van Obbergen

**Voorzitter Gemeenteraad:**

Claude Croes

**in samenwerking met:**

Bram Latré

**Algemeen Directeur:**

Katlijn Copriau

FORMELE PROCEDURE

Plenaire vergadering voorontwerp gemeentelijk ruimtelijk uitvoeringsplan: 1 oktober 2018

Voorlopige vaststelling van ontwerp gemeentelijk ruimtelijk uitvoeringsplan in de gemeenteraadszitting van: 13 december 2018

Openbaar onderzoek van ontwerp gemeentelijk ruimtelijk uitvoeringsplan: van XX maand XXXX tot XX maand XXXX

Advies van de gemeentelijke commissie voor ruimtelijke ordening (GECORO): XX maand XXXX

Definitieve vaststelling van gemeentelijk ruimtelijk uitvoeringsplan in de gemeenteraadszitting van: XX maand XXXX

LIGGINGSPLAN SCHAAL 1:25.000

