






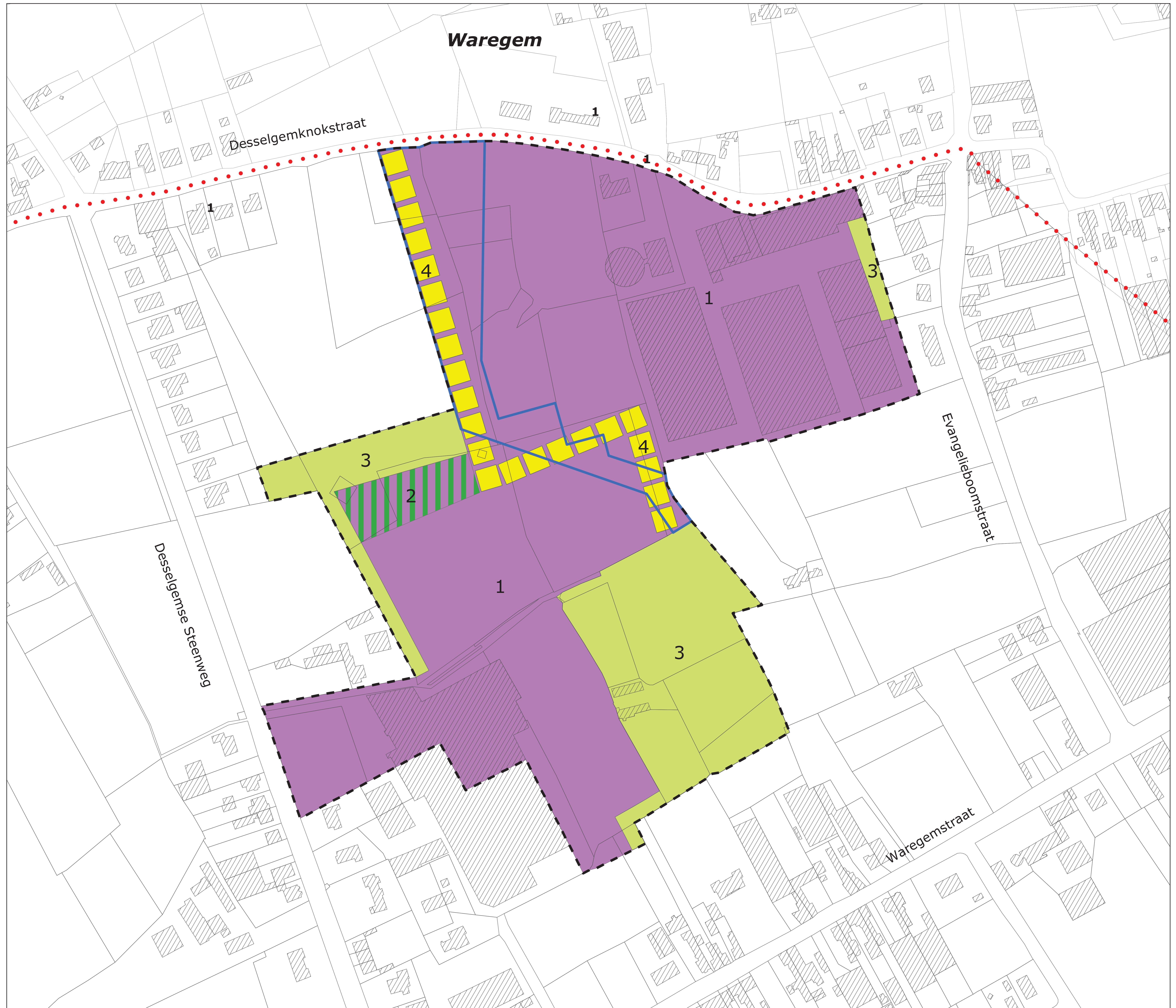


**Verordenend plan**

legende - figuur nr. 12

-  plangebied
-  gemeentegrens
-  zone 1 voor bedrijvigheid
-  zone 2 met nabestemming
-  zone 3 voor groenscherm
-  zone 4 voor groene en trage verbinding
-  uitgesloten gedeelte



0 25 50 100 m

schaal 1:2.500