



figuur 40: Verordenend plan


Legende


 plangebied

zones

1  zone voor gemengde functies

overdrukken

2  voetgangers- en fietserverbinding (indicatief)

3  oprit voor autoverkeer (indicatief)



Schaal: 1:1.000

0 10 20 Meters

